



Жер участогун мөөнөтсүз  
(мөөнөтү көрсөтүлбөгөн)  
пайдалануу укугу жөнүндө  
МАМЛЕКЕТТИК АКТ  
ГОСУДАРСТВЕННЫЙ АКТ  
о праве бессрочного  
(без указания срока)  
пользования земельным участком

СЕРИЯСЫ Б № 012603  
СЕРИЯ



УШУЛ АКТ ПЛАНДА ЖАНА ЭКСПЛИКАЦИЯДА КӨРСӨТҮЛГӨН, ТӨМӨНКҮ  
ЖЕР УЧАСТОГУ (НА) 2009 ЖЫЛДЫН ДЕКАБРЬ АЙЫНЫН  
“18” ДЕГИ (ДАГЫ) № 317

ПАНФИЛОВ АЙЫЛ ӨКМӨТҮНҮН  
(бийгарым укуктуу мамлекеттик органдын аталышы жана пайдаланууга укук берүүчү документ)  
ЧЕЧИМИНИН НЕГИЗИНДЕ

ПАНФИЛОВ АЙЫЛ ӨКМӨТҮНӨ  
(жер пайдалануучунун аталышы)  
МӨӨНӨТСҮЗ (МӨӨНӨТҮ КӨРСӨТҮЛБӨГӨН) ПАЙДАЛАНУУГА БЕРИЛГЕНДИГИН  
АНЫКТАЙТ, ЖАНА УШУЛ ЖЕРДИ МӨӨНӨТСҮЗ (МӨӨНӨТҮ КӨРСӨТҮЛБӨГӨН)  
ПАЙДАЛАНУУ УКУГУ ПАНФИЛОВ РАЙОНДУК (ШААРДЫК)  
ЖЕРГЕ ЖАЙГАШТЫРУУ ЖАНА КЫЙМЫЛСЫЗ МҮЛККӨ УКУКТАРДЫ КАТТОО  
БОЮНЧА БАШКАРМАСЫНДА, КЫЙМЫЛСЫЗ МҮЛККӨ БОЛГОН УКУКТАРДЫН  
БИРДИКТҮҮ МАМЛЕКЕТТИК РЕЕСТРИНДЕ 2010 ЖЫЛДЫН

ЯНВАРИ

АЙЫНЫН

“28” ДЕГИ (ДАГЫ) № 2010/276 МЕНЕН КАТТАЛДЫ.

НАСТОЯЩИМ АКТОМ ПОДТВЕРЖДАЕТСЯ, ЧТО ЗЕМЕЛЬНЫЙ (ЫЕ)  
УЧАСТОК (И), УКАЗАННЫЙ (ЫЕ) НА ПЛАНЕ И В ЭКСПЛИКАЦИИ, НА ОСНОВА-  
НИИ Решение Панфиловского

АЙЫЛ ӨКМӨТҮ

(наименование правоустанавливающего документа и уполномоченного государственного органа)

ОТ “18” ДЕКАБРЯ 2009 ГОДА № 317

ПАНФИЛОВСКОМУ АЙЫЛ ӨКМӨТҮ

(наименование землепользователя)

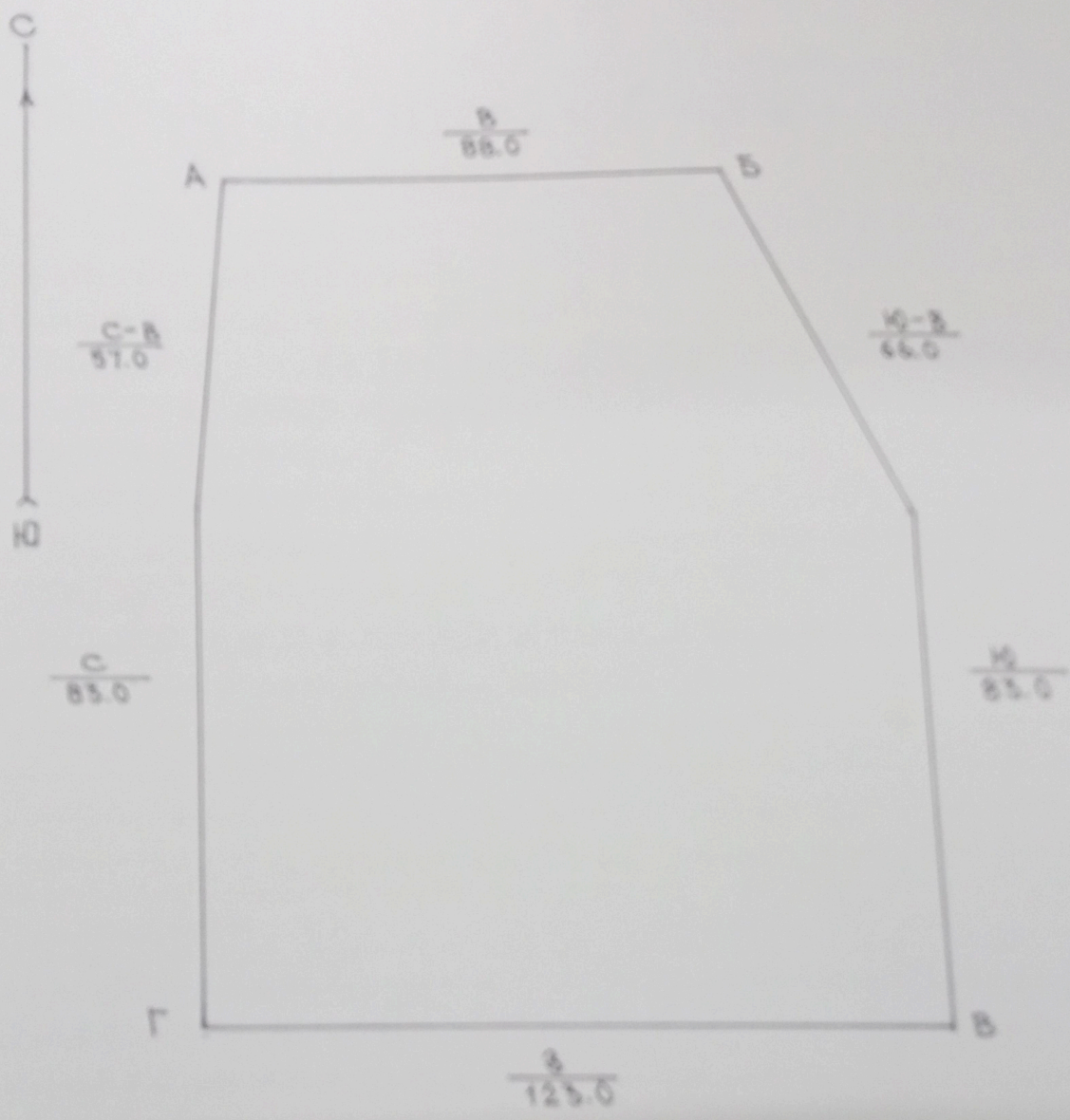
ПРЕДОСТАВЛЕН (Ы) В БЕССРОЧНОЕ (БЕЗ УКАЗАНИЯ СРОКА) ПОЛЬЗОВАНИЕ  
И ДАННОЕ ПРАВО БЕССРОЧНОГО (БЕЗ УКАЗАНИЯ СРОКА) ПОЛЬЗОВАНИЯ  
ЗАРЕГИСТРИРОВАНО ОТ “28” 01 2010 ГОДА ЗА № 2010/276 В ЕДИНОМ  
ГОСУДАРСТВЕННОМ РЕЕСТРЕ ПРАВ НА НЕДВИЖИМОЕ ИМУЩЕСТВО В

ПАНФИЛОВСКОМ РАЙОННОМ (ГОРОДСКОМ)  
УПРАВЛЕНИИ ПО ЗЕМЛЕУСТРОЙСТВУ И РЕГИСТРАЦИИ ПРАВ НА НЕДВИ-  
ЖИМОЕ ИМУЩЕСТВО.





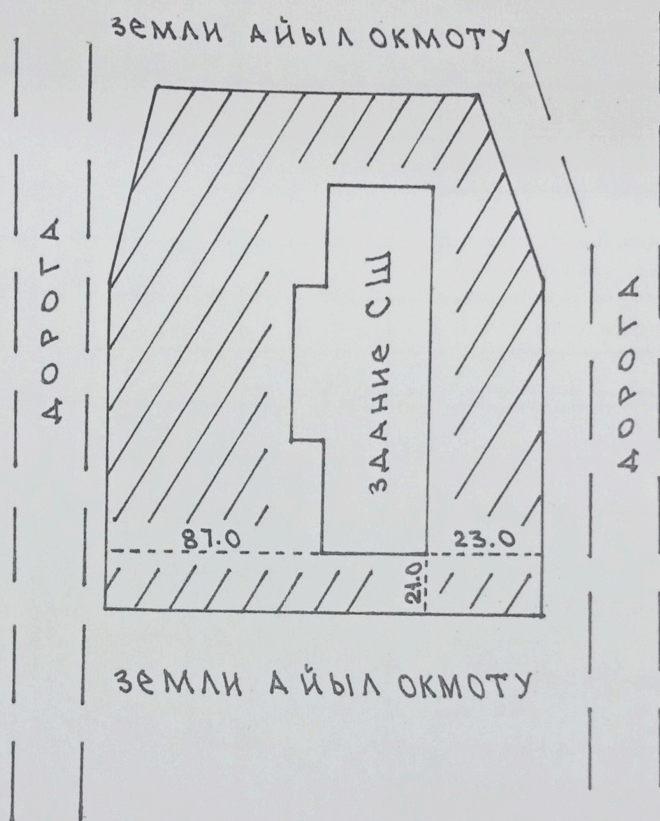





МАСШТАБЫ  
 МАСШТАБ 1: 100.0




ЖЕР УЧАСТОГУНУН ПРИВЯЗКАСЫ  
ПРИВЯЗКА ЗЕМЕЛЬНОГО УЧАСТКА  
(Ситуациялык план) (Ситуационный план)



С  
↑  
↓  
Ю



ЗЕМ. УЧ-К ПРЕДОСТАВЛ В БЕССРОЧ. ПОЛЬЗ.




СМЕЖНЫЕ ЗЕМ. УЧ-КИ



ЧЕКТЕШТЕРДИН БАЯНДАМАСЫ:  
ОПИСАНИЕ СМЕЖЕСТВ:

от А до Б - земли ПАНФИЛОВСКОГО А/О  
от Б до В - земли ОБЩЕГО ПОЛЬЗ ДОРОГА  
от В до Г - земли ПАНФИЛОВСКОГО А/О  
от Г до А - земли ОБЩЕГО ПОЛЬЗ ДОРОГА



Жерге жайгаштыруу жана кыймылсыз  
мүлккө укуктарды каттоо боюнча  
башкармасынын начальниги

Начальник управления по землеустройству  
и регистрации права на недвижимое имущество



КУБАТОВ К.И.

(аты, жөнү) (Ф. И. О.)











БУЛ МАМЛЕКЕТТИК АКТ ЭКИ НУСКАДА ТҮЗҮЛДҮ, АНЫН БИРИНЧИ НУС-  
КАСЫ ЖЕР УЧАСТОГУНУН ПАЙДАЛАНУУЧУСУНДА, ЭКИНЧИ НУСКАСЫ ЖЕРГЕ  
ЖАЙГАШТЫРУУ ЖАНА КЫЙМЫЛСЫЗ МҮЛККӨ УКУКТАРДЫ КАТТОО БОЮНЧА  
ПАНФИЛОВ РАЙОНДУК (ШААРДЫК)  
БАШКАРМАСЫНДА САКТАЛАТ.

НАСТОЯЩИЙ ГОСУДАРСТВЕННЫЙ АКТ СОСТАВЛЕН В ДВУХ ЭКЗЕМПЛЯ-  
РАХ, КОТОРЫЕ НАХОДЯТСЯ: ПЕРВЫЙ ЭКЗЕМПЛЯР У ПОЛЬЗОВАТЕЛЯ ЗЕМЕЛЬ-  
НОГО УЧАСТКА, ВТОРОЙ ХРАНИТСЯ В УПРАВЛЕНИИ ПО ЗЕМЛЕУСТРОЙСТВУ  
И РЕГИСТРАЦИИ ПРАВ НА НЕДВИЖИМОЕ ИМУЩЕСТВО  
ПАНФИЛОВСКОГО РАЙОНА (ГОРОДА).



Жерге жайгаштыруу жана кыймылсыз  
мүлккө укуктарды каттоо боюнча  
башкармасынын начальниги  
Начальник управления по землеустройству  
и регистрации прав на недвижимое имущество



КУБАТОВ К.И.  
(аты, жөнү, колу) (Ф. И. О., подпись)

Берилген күнү  
Дата выдачи “\_\_\_” \_\_\_\_\_ года